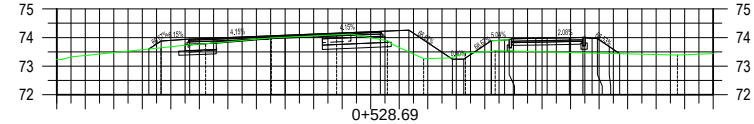

0+528.69

Odległości	-4.77	-4.34	-3.34	0.00	3.34	4.34	5.87	6.27	7.23	7.69	7.85	8.78	9.18	9.96	10.44	10.76	10.94	11.36	11.72
Rzędne projektowane	73,59	73,88	73,94	74,08	74,22	74,26	73,24	73,24	73,89	73,91	73,92	73,97	73,98	73,99	74,00	73,97	73,96	73,88	73,44

Odległości:	-8,00	-4,34	-2,78	-0,48	1,81	3,58	4,86	6,32	7,36	13,75	15,00
Rzędne terenu:	73,23	73,64	73,79	73,98	74,10	73,89	73,26	73,47	73,54	73,39	73,43

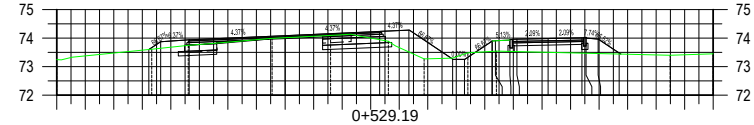

0+529.19

Odległości	-4.77	-4.35	-3.35	0.00	3.31	4.34	5.87	6.29	7.25	7.37	7.88	8.12	9.21	10.40	10.54	10.97	11.71
Rzędne projektowane	73,60	73,87	73,94	74,08	74,23	74,27	73,26	73,25	73,89	73,90	73,93	73,96	73,98	74,01	74,02	73,97	73,48

Odległości:	-8,00	-4,67	-3,39	-0,45	1,59	3,62	4,87	6,40	7,41	13,49	15,00
Rzędne terenu:	73,24	73,61	73,75	73,99	74,09	73,89	73,27	73,49	73,54	73,40	73,45

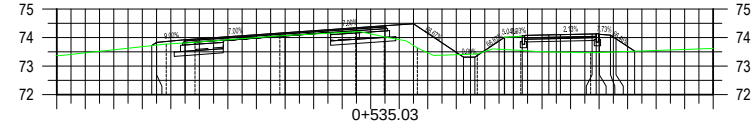

0+535.03

Odległości	-4.67	-4.50	-3.50	-0.00	3.50	4.50	6.25	6.65	7.89	8.01	8.31	9.24	9.65	10.76	10.90	11.01	11.40	11.60	12.25
Rzędne projektowane	73,72	73,83	73,92	74,17	74,41	74,48	73,32	73,32	74,01	74,03	74,05	74,09	74,10	74,12	74,13	74,11	74,08	73,96	73,52

Odległości:	-8,00	-4,16	-3,16	-0,18	2,48	3,48	4,63	6,73	8,26	10,70	15,00
Rzędne terenu:	73,37	73,78	73,83	74,06	74,21	74,03	73,64	73,42	73,56	73,47	73,62

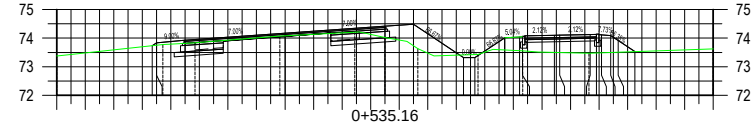

0+535.16

Odległości	-4.65	-4.50	-3.50	0.00	3.50	4.50	6.25	6.65	7.89	8.22	8.32	9.44	9.62	10.69	10.91	11.09	11.41	11.67	12.26
Rzędne projektowane	73,73	73,83	73,92	74,17	74,41	74,48	73,32	73,32	74,02	74,04	74,05	74,10	74,10	74,13	74,13	74,11	74,09	73,92	73,53

Odległości:	-8,00	-4,28	-3,16	-0,18	2,45	3,50	4,65	6,76	8,33	10,65	15,00
Rzędne terenu:	73,37	73,77	73,84	74,07	74,21	74,02	73,63	73,43	73,55	73,47	73,63

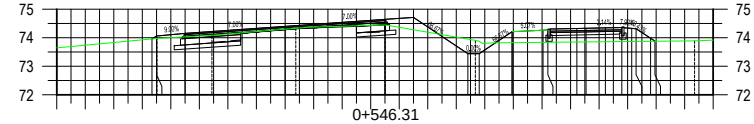

0+546.31

Odległości	-4.66	-4.50	-3.50	0.00	3.50	4.50	6.40	6.80	7.96	9.04	9.21	10.22	10.54	11.22	11.80	12.15	12.30	12.80	12.96
Rzędne projektowane	73,95	74,06	74,15	74,40	74,64	74,71	73,44	73,44	74,21	74,26	74,27	74,32	74,33	74,34	74,36	74,33	74,31	73,98	73,88

Odległości:	-8,00	-4,48	-2,56	0,38	3,51	6,67	14,35
Rzędne terenu:	73,65	73,97	74,08	74,33	74,45	73,91	73,89

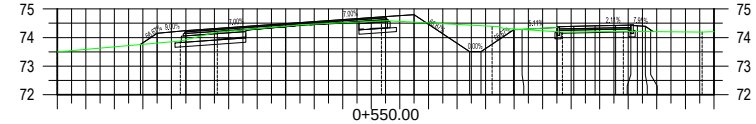

0+550.00

Odległości	-5.09	-4.50	-3.50	-0.00	3.50	4.50	6.44	6.84	7.99	8.28	9.50	10.09	10.84	11.56	12.09	12.32	12.60	12.78
Rzędne projektowane	73,75	74,15	74,24	74,48	74,73	74,80	73,51	73,51	74,27	74,29	74,35	74,39	74,41	74,42	74,43	74,41	74,39	74,26

Odległości:	-8,00	-3,69	-2,40	-0,01	3,35	7,23	9,69	11,83	14,59
Rzędne terenu:	73,49	73,88	74,19	74,40	74,58	74,40	74,19	74,22	74,19

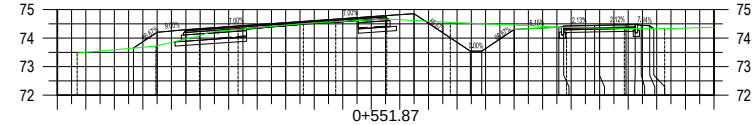

0+551.87

Odległości	-5.33	-4.50	-3.50	0.00	3.50	4.50	6.47	6.87	8.01	9.57	9.74	10.82	10.99	11.92	12.24	12.45	12.75	12.89
Rzędne projektowane	73,65	74,20	74,29	74,54	74,78	74,85	73,54	73,54	74,30	74,38	74,41	74,44	74,44	74,46	74,47	74,45	74,43	74,33

Odległości:	-7,31	-4,54	-3,02	-1,66	0,62	1,75	3,54	5,77	8,01	9,84	11,86	13,27	15,00
Rzędne terenu:	73,47	73,72	74,08	74,31	74,51	74,58	74,67	74,55	74,45	74,37	74,34	74,33	74,38

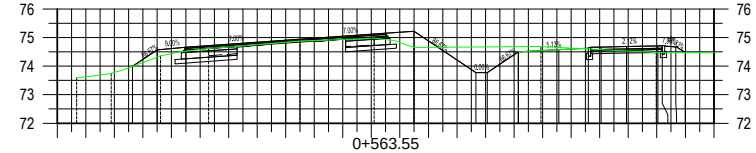
76
75
74
73
72

0+563.55

Odległości	-5.37	-4.50	-3.50	0.00	3.50	4.50	6.67	7.07	8.16	9.57	10.60	11.05	11.94	13.04	13.19	13.67	13.99
Rzędne projektowane	73,99	74,57	74,66	74,91	75,15	75,22	73,78	73,78	74,50	74,58	74,63	74,67	74,69	74,71	74,71	74,67	74,47

Odległości:	-7,32	-6,11	-4,39	-2,70	0,50	3,10	4,50	8,94	12,98	15,00
Rzędne terenu:	73,59	73,75	74,35	74,62	74,88	74,99	74,65	74,69	74,48	74,46

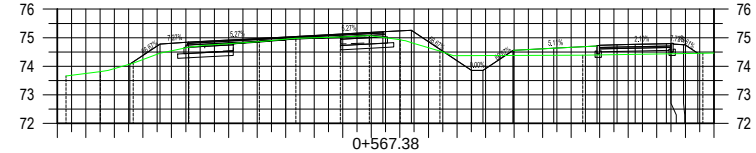
76
75
74
73
72

0+567.38

Odległości	-5.46	-4.40	-3.40	0.00	3.40	4.40	6.51	6.91	7.97	9.39	10.91	11.61	12.24	13.33	13.49	13.94	14.44
Rzędne projektowane	74,07	74,77	74,85	75,03	75,21	75,26	73,85	73,85	74,56	74,63	74,71	74,75	74,76	74,79	74,79	74,75	74,45

Odległości:	-7,70	-6,49	-5,34	-3,39	-0,92	0,36	1,91	2,93	4,01	5,40	10,40	14,61
Rzędne terenu:	73,66	73,81	74,10	74,67	74,86	74,98	75,02	75,07	74,93	74,53	74,39	74,46

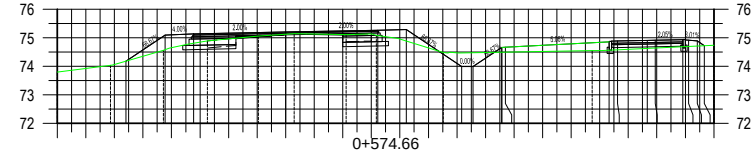
76
75
74
73
72

0+574.66

Odległości	-5.59	-4.22	-3.22	0.00	3.22	4.22	6.16	6.56	7.57	7.69	11.33	11.63	12.66	12.95	13.92	14.11	14.42	14.67
Rzędne projektowane	74,18	75,10	75,14	75,20	75,27	75,29	73,99	73,99	74,66	74,67	74,85	74,89	74,91	74,91	74,93	74,92	74,86	74,72

Odległości:	-8,00	-6,14	-4,28	-2,74	-0,95	0,30	2,11	3,17	5,52	10,73	15,00
Rzędne terenu:	73,80	74,03	74,56	74,89	75,06	75,14	75,11	75,09	74,49	74,55	74,74

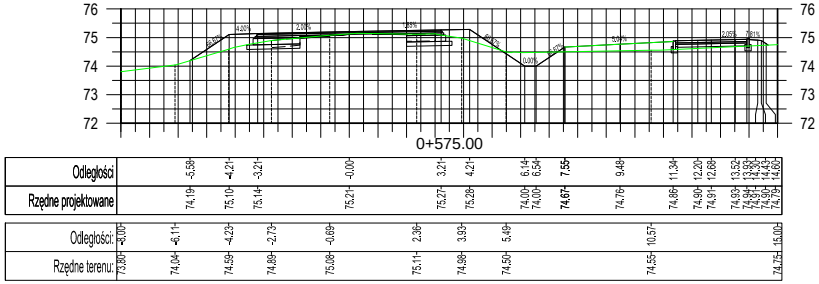
76
75
74
73
72
0+575.00
Odległości
-5,58 -4,21 -3,21 -0,00 3,21 4,21 6,14 6,54 7,55 9,48 11,34 12,20 12,68 13,52 13,93 14,43 14,60
Rzędne projektowane
74,19 75,10 75,14 75,21 75,27 75,28 74,00 74,00 74,67 74,76 74,86 74,90 74,91 74,93 74,94 74,91 74,79
Odległości:
-8,00 -6,11 -4,23 -2,73 -0,69 2,36 3,93 5,49 10,57 15,00
Rzędne terenu:
73,80 74,04 74,59 74,89 75,08 75,11 74,98 74,50 74,55 74,75

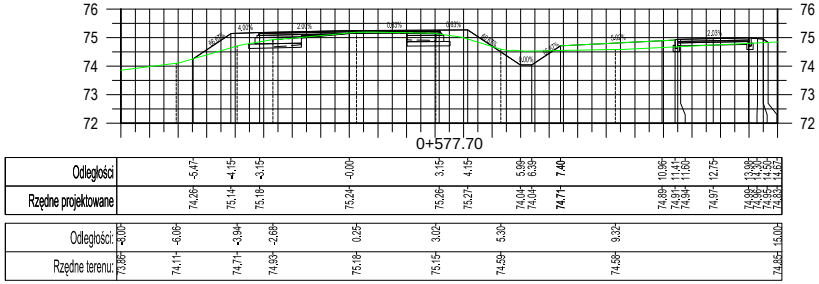
76
75
74
73
72
0+577.70
Odległości
-5,47 -4,15 -3,15 -0,00 3,15 4,15 5,99 6,39 7,40 10,96 11,41 11,60 12,75 13,88 14,30 14,67
Rzędne projektowane
74,26 75,14 75,18 75,24 75,26 75,27 74,04 74,04 74,71 74,89 74,91 74,94 74,97 74,89 74,95 74,83
Odległości:
-8,00 -6,06 -3,94 -2,68 0,25 3,02 5,30 9,32 15,00
Rzędne terenu:
73,86 74,11 74,71 74,93 75,18 75,15 74,59 74,58 74,85

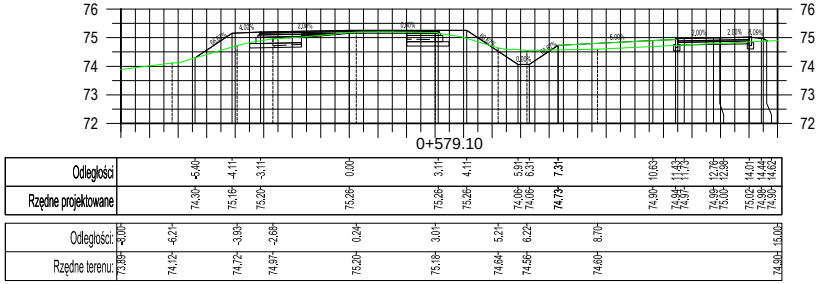
76
75
74
73
72
0+579.10
Odległości
-5,40 -4,11 -3,11 0,00 3,11 4,11 5,91 6,31 7,31 10,63 11,43 11,73 12,76 12,98 14,01 14,44 14,62
Rzędne projektowane
74,30 75,16 75,20 75,26 75,26 75,26 74,06 74,06 74,79 74,90 74,94 74,97 74,99 75,00 75,02 74,98 74,90
Odległości:
-8,00 -6,21 -3,93 -2,68 0,24 3,01 5,21 6,22 8,70 15,00
Rzędne terenu:
73,89 74,12 74,72 74,97 75,20 75,18 74,64 74,56 74,60 74,90

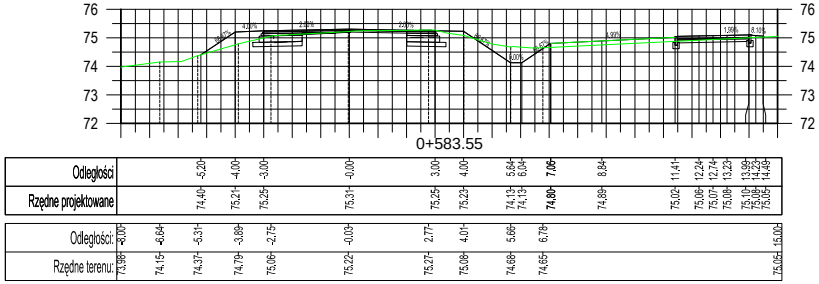
76
75
74
73
72
0+583.55
Odległości
-5,20 -4,00 -3,00 -0,00 3,00 4,00 5,64 6,04 7,05 8,84 11,41 12,24 12,74 13,23 13,99 14,25 14,45
Rzędne projektowane
74,40 75,21 75,25 75,31 75,25 75,23 74,13 74,13 74,80 74,89 75,02 75,06 75,07 75,08 75,10 75,09 75,05
Odległości:
-8,00 -6,64 -5,31 -3,89 -2,75 -0,03 2,77 4,01 5,66 6,78 15,00
Rzędne terenu:
73,98 74,15 74,37 74,79 75,06 75,22 75,27 75,08 74,68 74,65 75,05

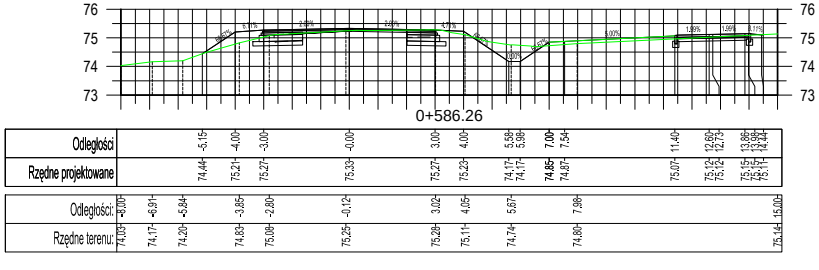
76
75
74
73
0+586.26
Odległości
-5,15 -4,00 -3,00 -0,00 3,00 4,00 5,58 5,98 7,00 7,54 11,40 12,60 12,73 13,86 14,30 14,40
Rzędne projektowane
74,44 75,21 75,27 75,33 75,27 75,23 74,17 74,17 74,85 74,87 75,07 75,12 75,13 75,15 75,11 75,11
Odległości:
-8,00 -6,91 -5,84 -3,85 -2,80 -0,12 3,02 4,05 5,67 7,89 15,00
Rzędne terenu:
74,03 74,17 74,20 74,83 75,08 75,25 75,28 75,11 74,74 74,80 75,14

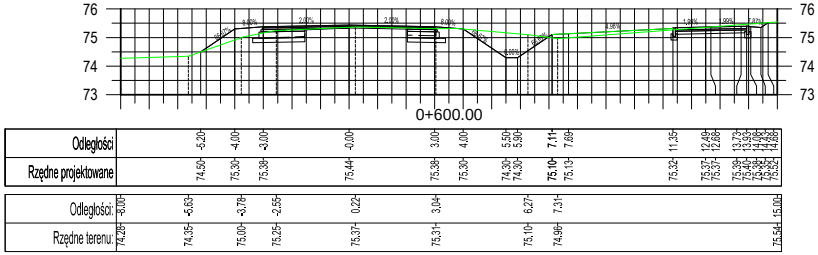
76
75
74
73
0+600.00
Odległości
-5,20 -4,00 -3,00 -0,00 3,00 4,00 5,50 5,90 7,11 7,69 11,35 12,49 12,68 13,73 13,93 14,08 14,86
Rzędne projektowane
74,50 75,30 75,38 75,44 75,38 75,30 74,30 74,30 75,10 75,13 75,32 75,37 75,37 75,39 75,40 75,39 75,52
Odległości:
-8,00 -5,63 -3,79 -2,55 0,22 3,04 6,27 7,31 15,00
Rzędne terenu:
74,28 74,35 75,00 75,25 75,37 75,31 75,10 74,98 75,54

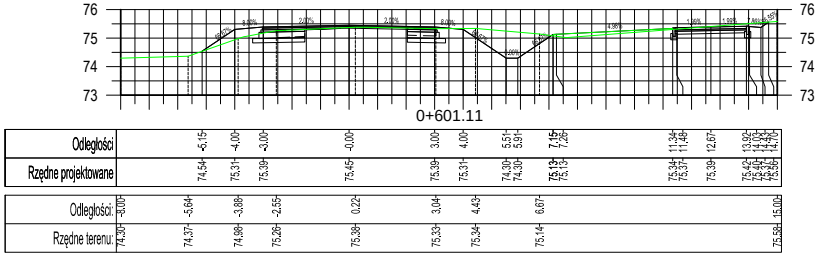
76
75
74
73
0+601.11
Odległości
-5,15 -4,00 -3,00 -0,00 3,00 4,00 5,51 5,91 7,15 7,26 11,34 11,48 12,67 13,92 14,03 14,37 14,70
Rzędne projektowane
74,54 75,31 75,39 75,45 75,39 75,31 74,30 74,30 75,13 75,13 75,34 75,37 75,39 75,42 75,40 75,31 75,56
Odległości:
-8,00 -5,64 -3,88 -2,55 0,22 3,04 4,43 6,67 15,00
Rzędne terenu:
74,30 74,37 74,98 75,26 75,38 75,33 75,34 75,14 75,58

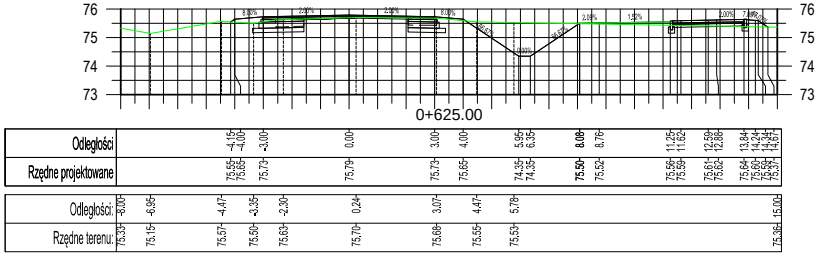
76
75
74
73
0+625.00
Odległości
-4,15 -4,00 -3,00 0,00 3,00 4,00 5,95 6,35 8,08 8,76 11,25 11,62 12,59 12,88 13,84 14,24 14,61
Rzędne projektowane
75,55 75,65 75,73 75,79 75,73 75,65 74,35 74,35 75,50 75,52 75,56 75,59 75,61 75,62 75,64 75,60 75,37
Odległości:
-8,00 -6,95 -4,47 -3,35 -2,30 0,24 3,07 4,47 5,78 15,00
Rzędne terenu:
75,33 75,15 75,57 75,50 75,63 75,70 75,68 75,55 75,53 75,36

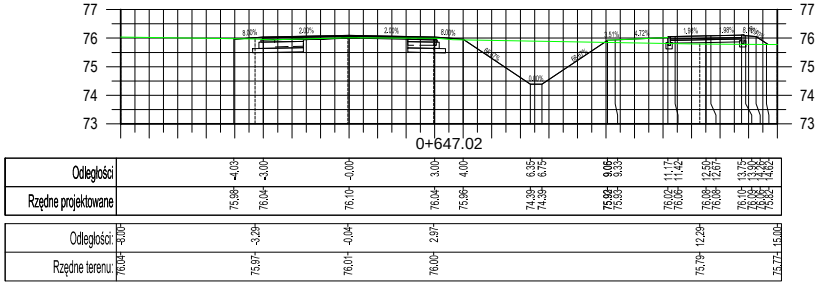
77
76
75
74
73
0+647.02
Odległości
-4,03 -3,00 -0,00 3,00 4,00 6,35 6,75 9,05 9,33 11,17 11,42 12,50 12,67 13,75 13,90 14,26 14,25
Rzędne projektowane
75,98 76,04 76,10 76,04 75,96 74,39 74,39 75,92 75,93 76,02 76,05 76,08 76,08 76,10 76,09 76,02 75,82
Odległości:
-8,00 -3,29 -0,04 2,97 12,29 15,00
Rzędne terenu:
76,04 75,97 76,01 76,00 75,79 75,77

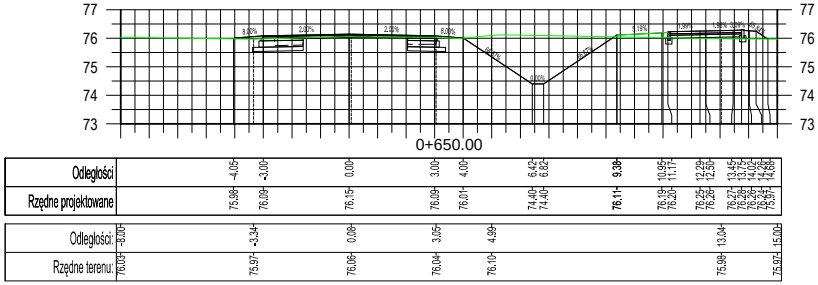
77
76
75
74
73
0+650.00
Odległości
-4,05 -3,00 0,00 3,00 4,00 6,42 6,82 9,38 10,95 11,17 12,29 12,50 13,45 13,75 14,02 14,26 14,68
Rzędne projektowane
75,98 76,09 76,15 76,09 76,01 74,40 74,40 76,11 76,19 76,20 76,25 76,26 76,27 76,28 76,28 76,24 75,97
Odległości:
-8,00 -3,34 0,08 3,05 4,99 13,04 15,00
Rzędne terenu:
76,03 75,97 76,06 76,04 76,10 75,98 75,97

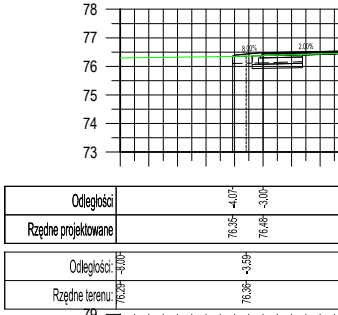
78
77
76
75
74
73
Odległości
-4,07 -3,00
Rzędne projektowane
76,35 76,48
Odległości:
-8,00 -3,59
Rzędne terenu:
76,29 76,36

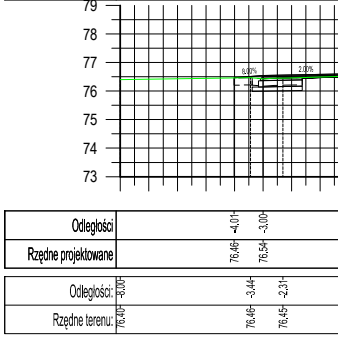
79
78
77
76
75
74
73
Odległości
-4,01 -3,00
Rzędne projektowane
76,46 76,54
Odległości:
-8,00 -3,44 -2,31
Rzędne terenu:
76,40 76,46 76,45

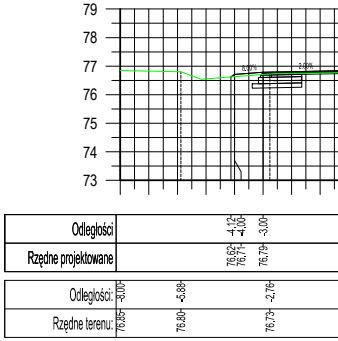
79
78
77
76
75
74
73
Odległości
-4,12 -4,00 -3,00
Rzędne projektowane
76,62 76,71 76,79
Odległości:
-8,00 -5,88 -2,76
Rzędne terenu:
76,85 76,80 76,73

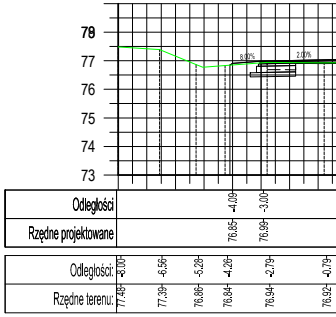
78
77
76
75
74
73
Odległości
-4,09 -3,00
Rzędne projektowane
76,85 76,99
Odległości:
-8,00 -6,56 -5,28 -4,26 -2,79 -0,79
Rzędne terenu:
77,48 77,39 76,86 76,84 76,94 76,92

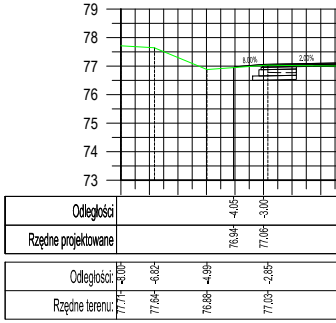
79
78
77
76
75
74
73
Odległości
-4,05 -3,00
Rzędne projektowane
76,94 77,06
Odległości:
-8,00 -6,82 -4,99 -2,85
Rzędne terenu:
77,71 77,64 76,88 77,03

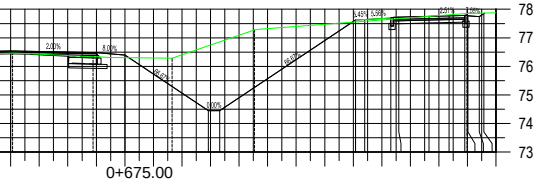
78
77
76
75
74
73

0+675.00

	-0.00	3.00	4.00	6.92	7.32	12.08	12.40	13.32	13.59	14.66	15.35	15.91	16.02	16.41	16.58
	76.54	76.48	76.40	74.45	74.45	77.62	77.64	77.69	77.72	77.75	77.77	77.78	77.77	77.74	77.85

	0.07	2.88	5.65	8.54	15.98	17.00
	76.46	76.33	76.29	77.27	77.85	77.87

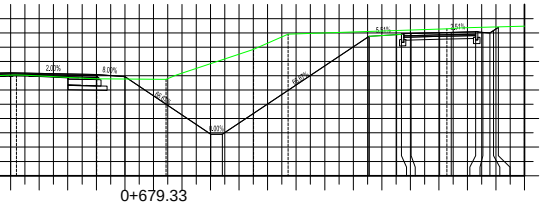
78
77
76
75
74
73

0+679.33

	-0.00	3.00	4.00	7.01	7.41	**12.55**	13.52	13.69	14.02	15.03	15.43	16.28	16.54	16.79	16.92	17.08
	76.60	76.54	76.46	74.46	74.46	**77.88**	77.94	77.95	77.98	78.01	78.02	78.04	78.02	78.00	78.09	78.20

	0.20	3.02	5.44	8.51	9.72	15.28	18.00
	76.53	76.39	76.37	77.43	77.95	78.14	78.23

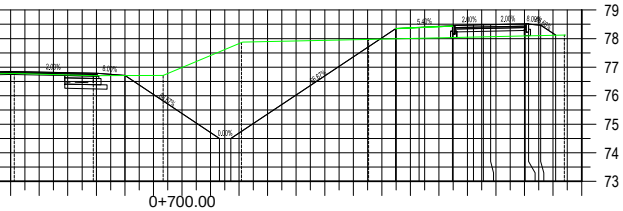
79
78
77
76
75
74
73

0+700.00

	-0.00	3.00	4.00	7.31	7.71	**13.49**	14.31	15.47	16.21	16.56	16.81	18.02	18.14	18.56	19.09
	76.85	76.79	76.71	74.50	74.50	**78.36**	78.39	78.46	78.48	78.48	78.49	78.51	78.52	78.47	78.12

	0.13	2.89	5.34	8.08	12.53	19.40
	76.78	76.70	76.71	77.86	77.97	78.13

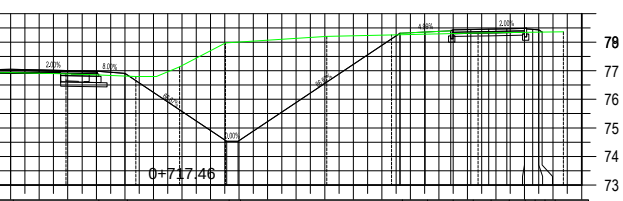
79
78
77
76
75
74
73

0+717.46

	-0.00	3.00	4.00	7.57	7.97	**13.63**	14.52	15.41	16.12	16.74	17.38	17.99	18.28	18.50	18.62
	77.05	76.99	76.91	74.53	74.53	**78.31**	78.36	78.40	78.44	78.46	78.47	78.48	78.45	78.44	78.36

	1.94	4.39	5.91	7.53	11.07	13.34	16.37	19.36
	76.89	76.80	77.14	77.97	78.21	78.26	78.33	78.37

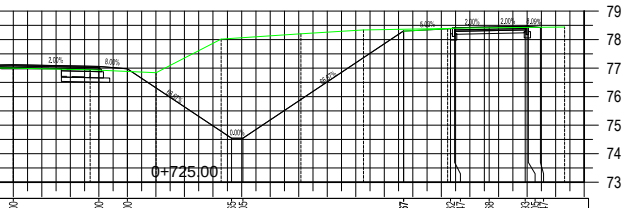
79
78
77
76
75
74
73

0+725.00

	-0.00	3.00	4.00	7.65	8.05	**13.67**	15.32	15.47	16.68	17.93	18.05	18.47
	77.12	77.06	76.98	74.55	74.55	**78.30**	78.38	78.40	78.44	78.46	78.47	78.42

	0.01	2.69	5.00	7.28	10.08	12.27	15.22	19.32
	77.00	76.94	76.84	78.02	78.20	78.34	78.39	78.44

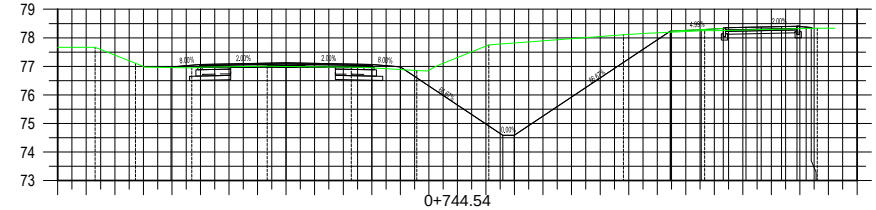
79
78
77
76
75
74
73

0+744.54

Odległości	-4.04	-3.00	-0.00	3.00	4.00	7.59	7.99	**13.46**	14.54	15.31	16.11	16.64	17.36	17.89	18.21	18.40
Rzędne projektowane	76.96	77.06	77.12	77.06	76.98	74.59	74.59	**78.23**	78.28	78.32	78.37	78.38	78.39	78.40	78.37	78.36

Odległości:	-8.00	-6.69	-5.28	-3.30	-0.66	2.28	4.58	7.10	11.82	14.67	18.61
Rzędne terenu:	77.66	77.66	77.11	76.95	77.01	76.97	76.86	77.75	78.10	78.25	78.33

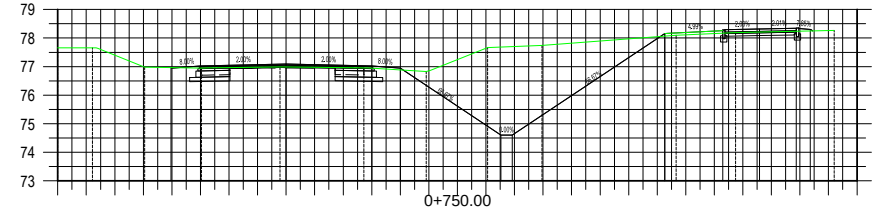
79
78
77
76
75
74
73

0+750.00

Odległości	-4.03	-3.00	0.00	3.00	4.00	7.52	7.92	**13.27**	15.29	16.58	17.87	18.36
Rzędne projektowane	76.97	77.03	77.09	77.03	76.95	74.60	74.60	**78.16**	78.26	78.31	78.34	78.30

Odległości:	-8.00	-6.78	-4.95	-2.96	-0.22	2.72	4.90	7.06	8.96	13.66	15.74	19.20
Rzędne terenu:	77.66	77.66	76.98	76.95	76.99	76.96	76.83	77.66	77.74	78.10	78.19	78.27

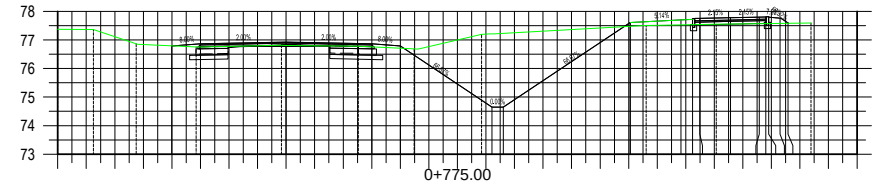
78
77
76
75
74
73

0+775.00

Odległości	-4.01	-3.00	-0.00	3.00	4.00	7.21	7.61	**12.05**	13.83	14.24	14.49	15.57	16.57	16.80	16.90	17.31	17.58
Rzędne projektowane	76.79	76.87	76.93	76.87	76.79	74.65	74.65	**77.61**	77.70	77.72	77.76	77.78	77.80	77.81	77.82	77.76	77.60

Odległości:	-8.00	-6.75	-5.25	-3.15	-0.16	2.53	4.48	6.84	12.61	15.07	18.38
Rzędne terenu:	77.38	77.37	76.86	76.75	76.81	76.78	76.69	77.20	77.51	77.56	77.59

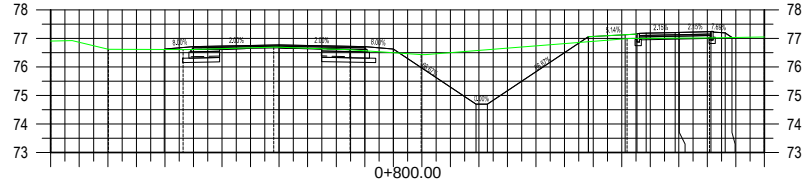
78
77
76
75
74
73

0+800.00

Odległości	-4.02	-3.00	-0.00	3.00	4.00	6.90	7.30	**10.84**	12.13	12.54	12.86	13.87	14.02	15.12	15.63	15.86
Rzędne projektowane	76.61	76.71	76.77	76.71	76.63	74.70	74.70	**77.06**	77.12	77.15	77.18	77.20	77.21	77.23	77.19	77.03

Odległości:	-8.00	-5.98	-3.36	-0.19	2.49	4.98	12.19	15.08	17.00
Rzędne terenu:	76.90	76.61	76.61	76.69	76.60	76.43	76.99	77.02	77.05

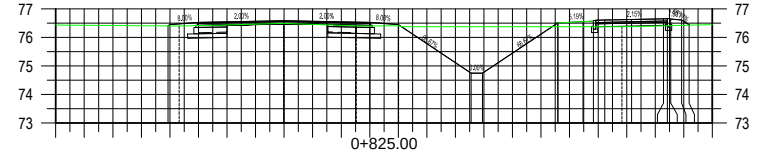
77
76
75
74
73

0+825.00

Odległości	-4.07	-3.00	0.00	3.00	4.00	6.55	6.95	**9.59**	10.47	10.84	11.23	12.17	13.29	13.42	13.54	13.93	14.19
Rzędne projektowane	76.40	76.53	76.59	76.53	76.45	74.75	74.75	**76.51**	76.55	76.57	76.61	76.63	76.65	76.65	76.64	76.61	76.44

Odległości:	-8.00	-3.68	-0.02	2.53	4.01	11.83	15.00
Rzędne terenu:	76.43	76.40	76.49	76.41	76.41	76.37	76.45

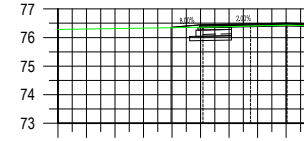
77
76
75
74
73

Odległości	-4.03	-3.00	-0.00
Rzędne projektowane	76.34	76.44	76.50

Odległości:	-8.00	-2.92	-1.25	0.03
Rzędne terenu:	76.28	76.36	76.40	76.44

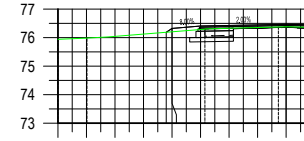
77
76
75
74
73

Odległości	-4.20	-4.00	-3.00	0.00
Rzędne projektowane	76.19	76.32	76.40	76.46

Odległości:	-8.00	-6.98	-2.85	-0.28
Rzędne terenu:	75.94	75.98	76.30	76.37

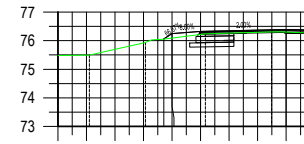
77
76
75
74
73

Odległości	-4.28	-4.00	-3.00	-0.00
Rzędne projektowane	76.06	76.25	76.33	76.39

Odległości:	-8.00	-6.89	-4.93	-2.83	-0.51
Rzędne terenu:	75.48	75.49	75.94	76.24	76.30

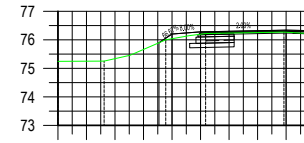
77
76
75
74
73

Odległości	-4.46	-4.00	-3.00	0.00
Rzędne projektowane	75.89	76.20	76.28	76.34

Odległości:	-8.00	-6.38	-4.22	-2.82	-0.08
Rzędne terenu:	75.24	75.26	76.00	76.22	76.27

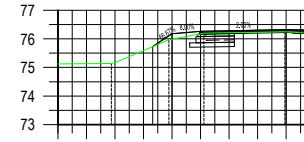
77
76
75
74
73

Odległości	-4.68	-4.00	-3.00	0.00
Rzędne projektowane	75.73	76.18	76.26	76.32

Odległości:	-8.00	-6.12	-4.11	-2.88	-0.05
Rzędne terenu:	75.12	75.14	75.97	76.19	76.25

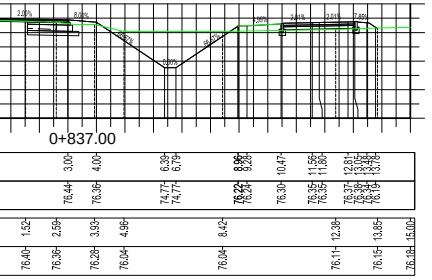
77
76
75
74
73
0+837.00
Rzędne terenu:
Odległości:
Rzędne projektowane
Odległości

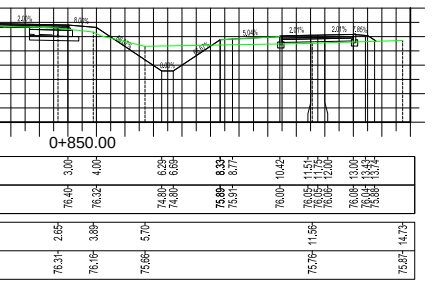
77
76
75
74
73
0+850.00

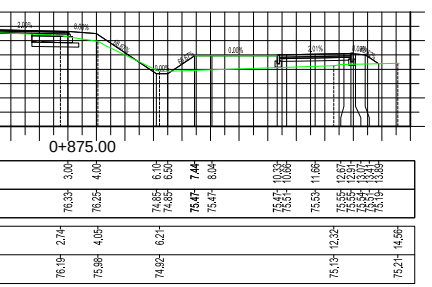
77
76
75
74
73
0+875.00

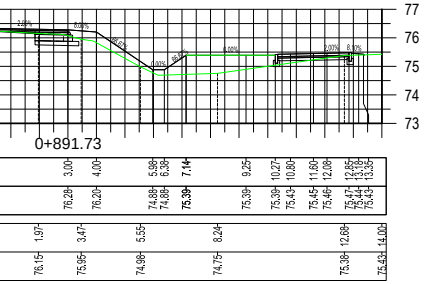
77
76
75
74
73
0+891.73

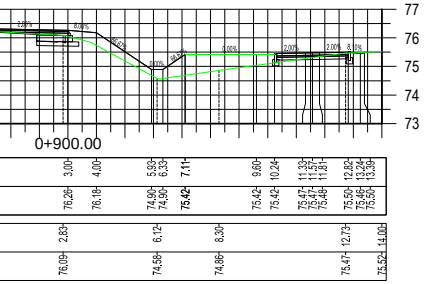
77
76
75
74
73
0+900.00

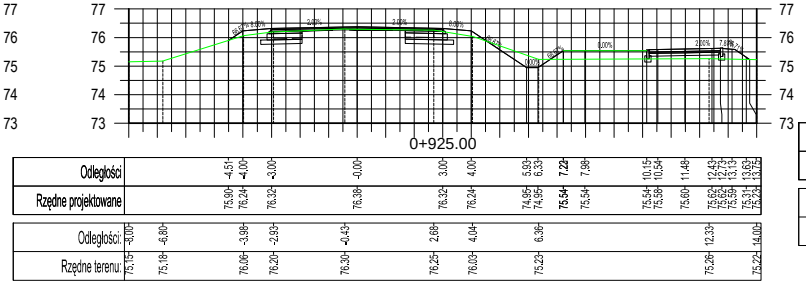
77
76
75
74
73
0+925.00
Odległości
Rzędne projektowane
Odległości:
Rzędne terenu:

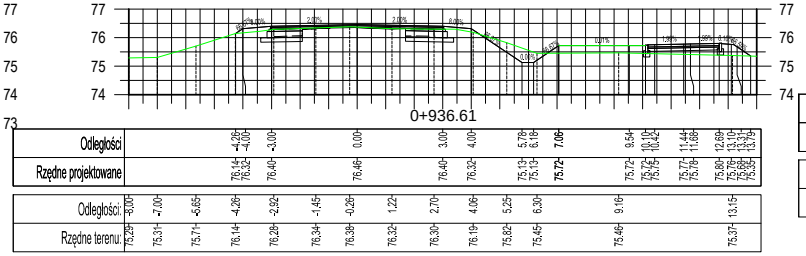
77
76
75
74
0+936.61
Odległości
Rzędne projektowane
Odległości:
Rzędne terenu:

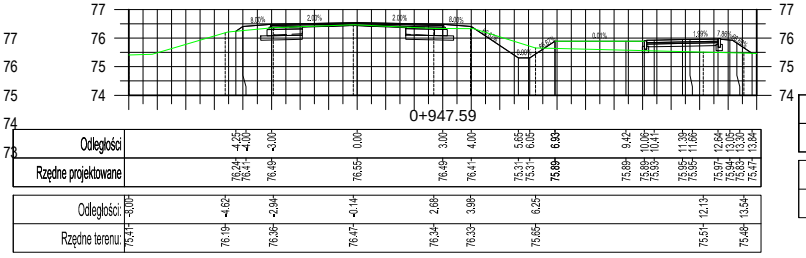
77
76
75
74
0+947.59
Odległości
Rzędne projektowane
Odległości:
Rzędne terenu:

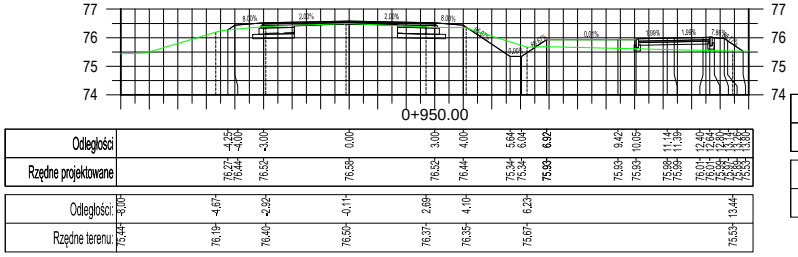
77
76
75
74
0+950.00
Odległości
Rzędne projektowane
Odległości:
Rzędne terenu:

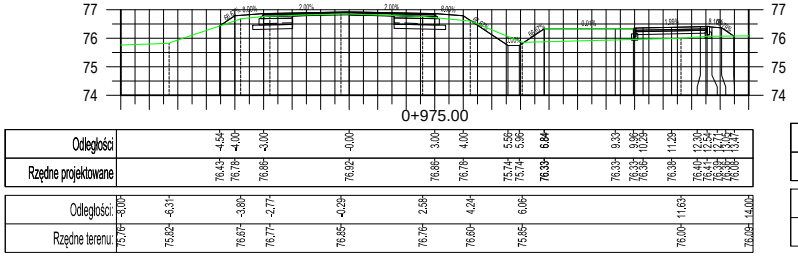
77
76
75
74
0+975.00
Odległości
Rzędne projektowane
Odległości:
Rzędne terenu:

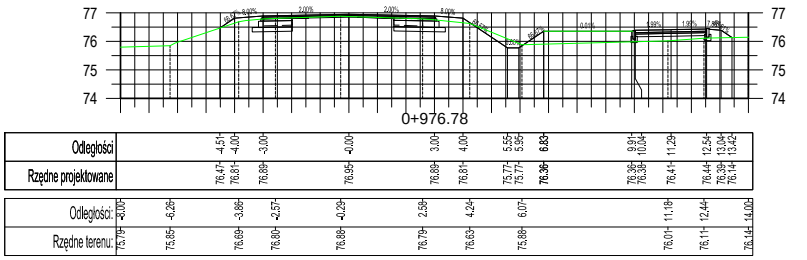
77
76
75
74
0+976.78
Odległości
Rzędne projektowane
Odległości:
Rzędne terenu:

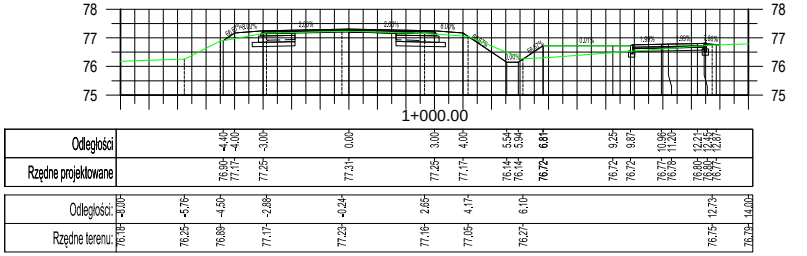
78
77
76
75
1+000.00
Odległości
Rzędne projektowane
Odległości:
Rzędne terenu:

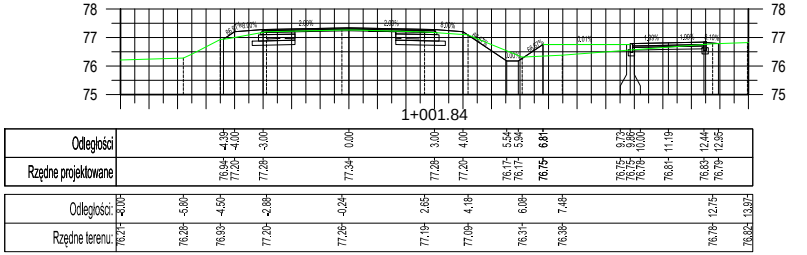
78
77
76
75
1+001.84
Odległości
Rzędne projektowane
Odległości:
Rzędne terenu:

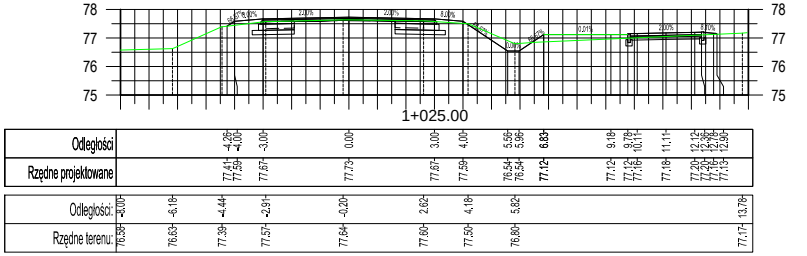
78
77
76
75
1+025.00
Odległości
Rzędne projektowane
Odległości:
Rzędne terenu:

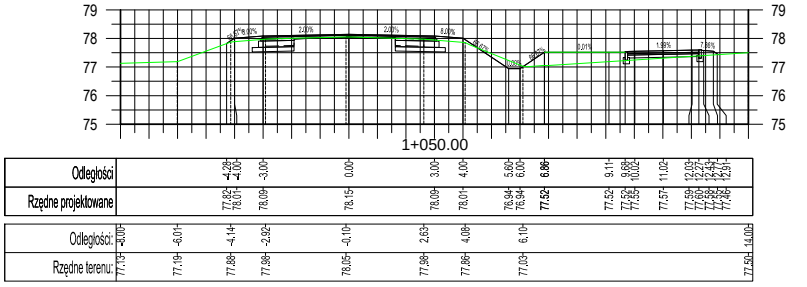
79
78
77
76
75
1+050.00
Odległości
Rzędne projektowane
Odległości:
Rzędne terenu:

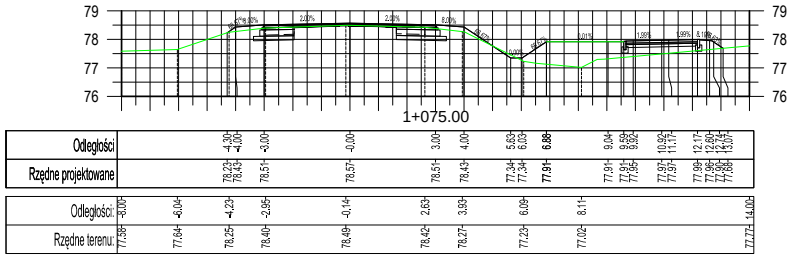
1+075.00
Odległości
Rzędne projektowane
Odległości:
Rzędne terenu:

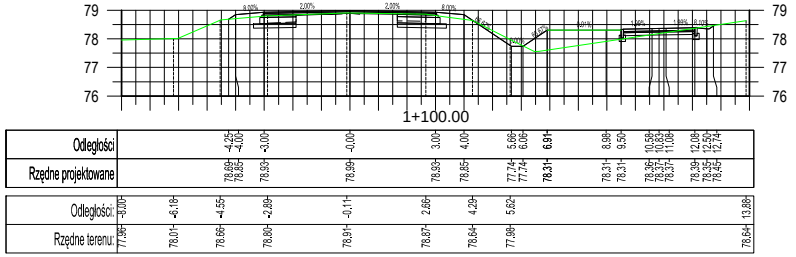
1+100.00
Odległości
Rzędne projektowane
Odległości:
Rzędne terenu:

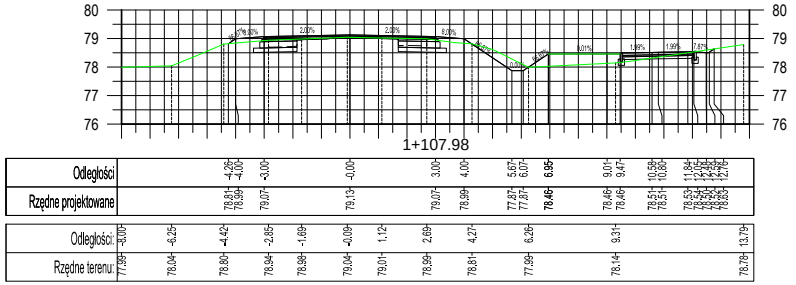
1+107.98
Odległości
Rzędne projektowane
Odległości:
Rzędne terenu:

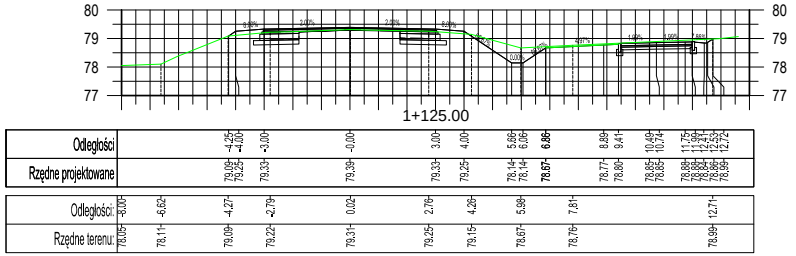
1+125.00
Odległości
Rzędne projektowane
Odległości:
Rzędne terenu:

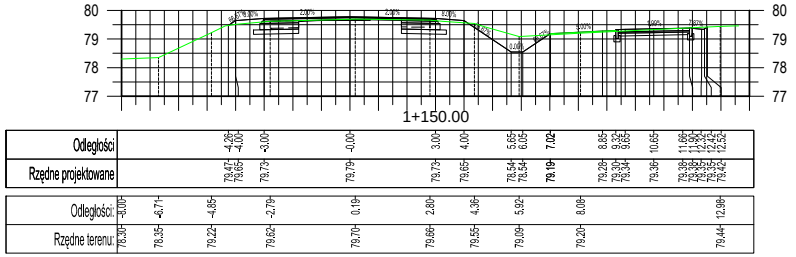
1+150.00
Odległości
Rzędne projektowane
Odległości:
Rzędne terenu:

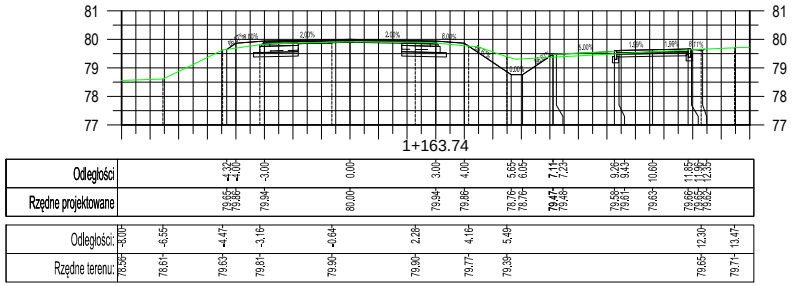
1+163.74
Odległości
Rzędne projektowane
Odległości:
Rzędne terenu:

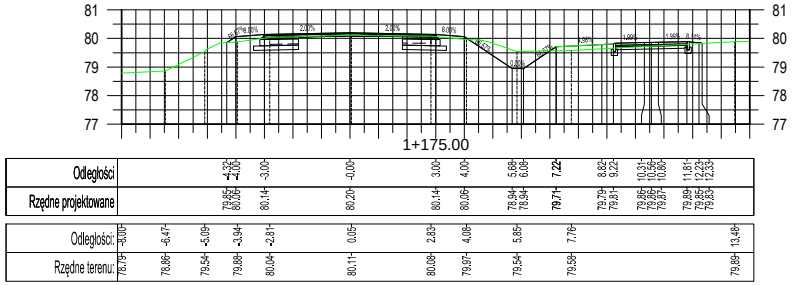
1+175.00
Odległości
Rzędne projektowane
Odległości:
Rzędne terenu:

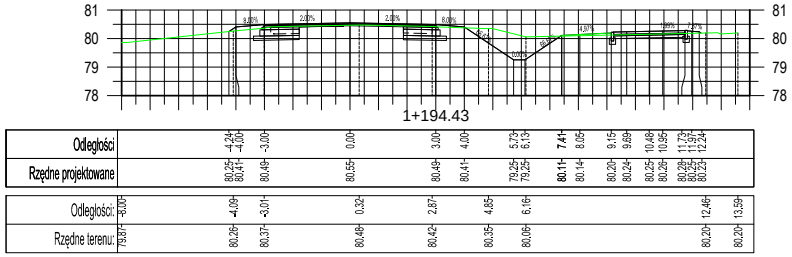
1+194.43
Odległości
Rzędne projektowane
Odległości:
Rzędne terenu:

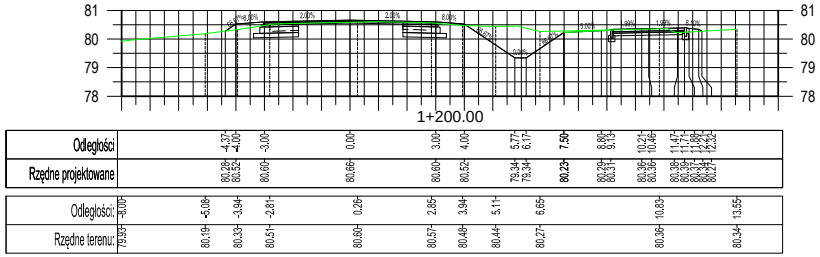
1+200.00
Odległości
Rzędne projektowane
Odległości:
Rzędne terenu:

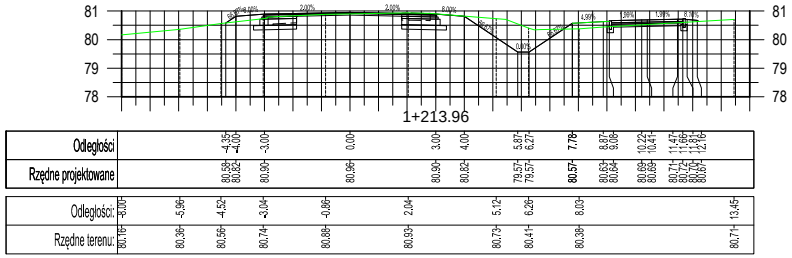
1+213.96
Odległości
Rzędne projektowane
Odległości:
Rzędne terenu:

Jednostka projektowa:

KFG S.K.
Biuro Projektów Drogowych

KFG Sp. z o.o. Sp. k.
Biuro Projektów Drogowych
ul. Wilczak 15, 61-623 Poznań
tel. (61) 821-92-00 fax: (61)821-92-00
biuro@kfgsk.pl, www.kfgsk.pl

Zamawiający:

OFAL Obszar Funkcjonalny Aglomeracji Leszczyńskiej
eea grants
MINISTERSTWO ROZWOJU

Miasto Leszno
Urząd Miasta Leszno
ul. K. Karasia 15
64-100 Leszno

Stadium:

DOKUMENTACJA PRZETARGOWA

Zamierzenie budowlane:

Przebudowa ciągu dróg powiatowych: 4790P w miejscowości Kąkolewo, 4791P Łoniewo - Osieczna

Branża:

DROGOWA

Nazwa opracowania:

PRZEKROJE POPRZECZNE

SKALA 1:200

ZESPÓŁ PROJEKTOWY

funkcja	imię i nazwisko	specjalność i nr uprawnień	podpis
PROJEKTANT	mgr inż. Gniewomir DZIADEK	w spec.drogowej bez ogr. WKP/0091/POOD/12	
SPRAWDZIŁ	mgr inż. Filip GRZELAK	W SPEC. DROGOWEJ BEZ OGR. WKP/0269/POOD/10	

data	nr umowy	nr rys.	faza	Tom
08.2016	BPW.272.1.2016	5.2	DP	VI